

MIT DEM FAHRRAD NACH NEUSS ZUR LANDESGARTENSCHAU 2026

Mim Rädche no Nüss zor Landesgartenschau 2026

LANDESGARTENSCHAU 2026



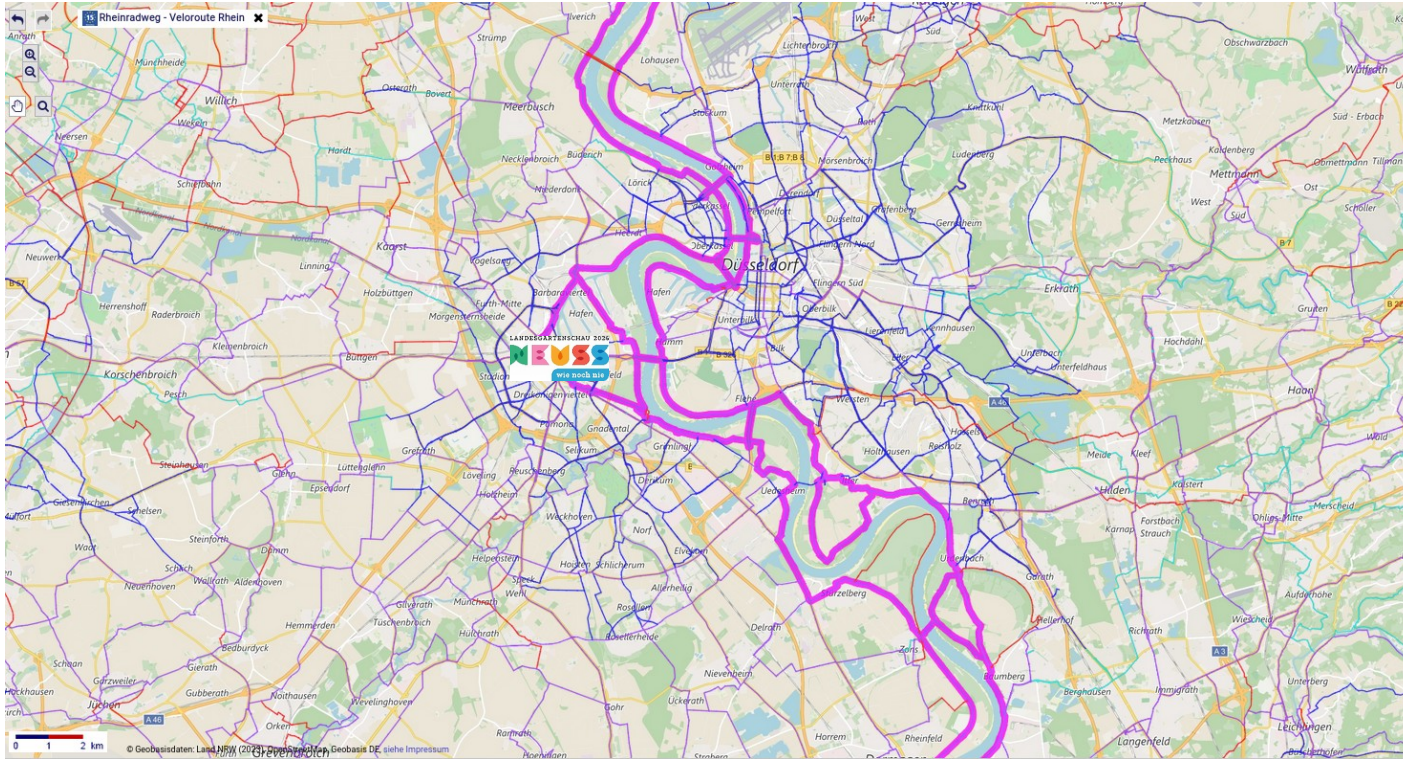
Ausgeschilderte Wege nach Neuss

1. Rheinradweg
2. Erftradweg
3. Fietsallee am Nordkanal
4. Knotenpunktsystem

Navigationshilfen

- www.radroutenplaner.nrw.de
- www.opencyclemap.org
- www.komoot.de
- www.outdooractive.com

Rheinradweg



Rheinradweg - Bilderreise



Unterwegs auf gut ausgebauten
Deichwegen ... in der Gruppe

Rheinradweg - Bilderreise



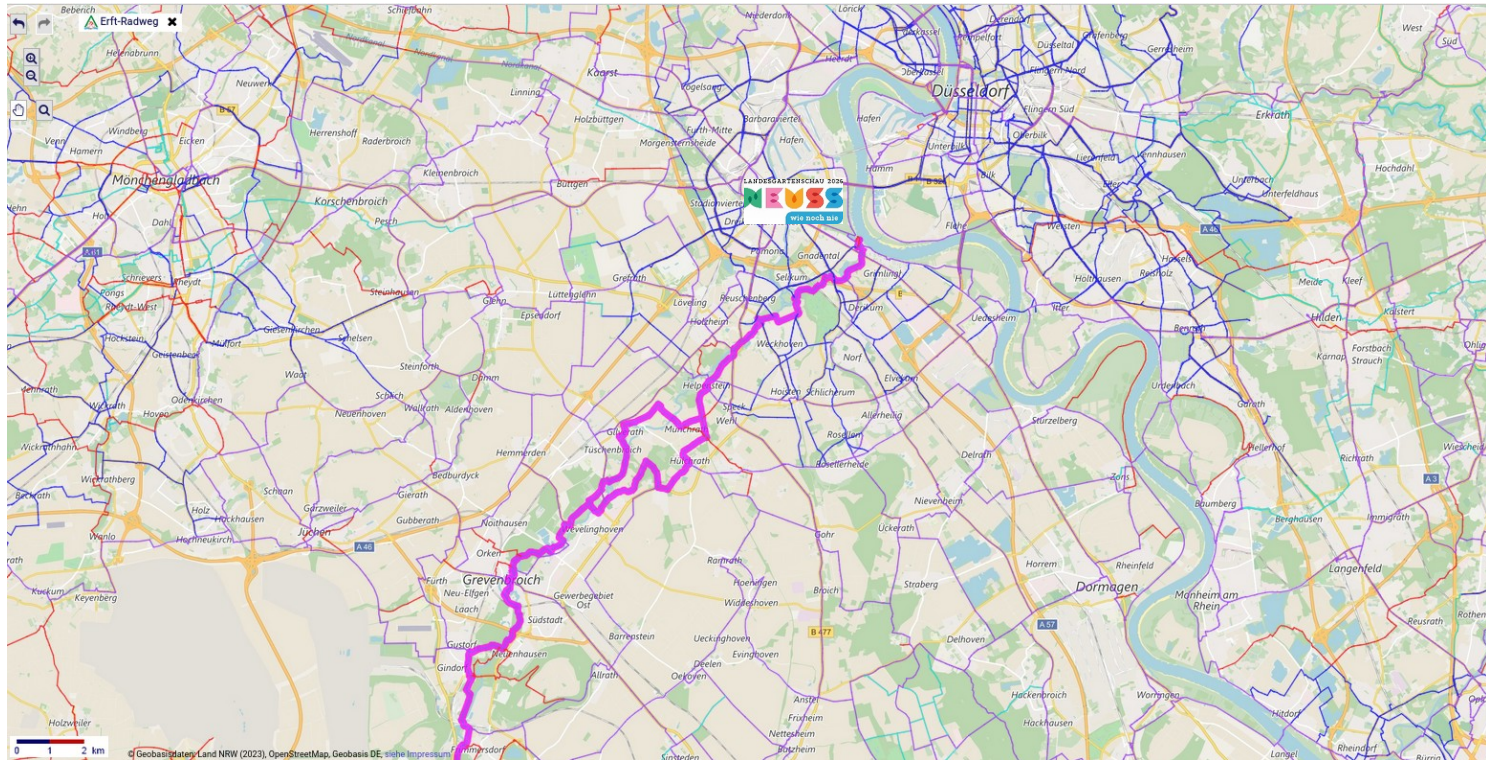
Unterwegs auf gut ausgebauten
Deichwegen ... solo

Rheinradweg - Bilderreise



Unterwegs auf gut ausgebauten
Deichwegen ... zu zweit

Erftradweg



Erftradweg - Bilderreise



Hombroich: Hier war Anatol, der Beuys-Schüler, zuhause

Erftradweg - Bilderreise



Idyllisch zwischen Flussaue und Äckern

Erftradweg - Bilderreise



Sonnenfänger – eine von vielen Anatol-Skulpturen, die einem auf dem Weg die Erft stromab nach Neuss begegnen.

Erftradweg - Bilderreise



Diese Skulptur in Grimlinghausen, kurz vor der Erftmündung, ist von Josef Neuhaus.

Erftradweg - Bilderreise



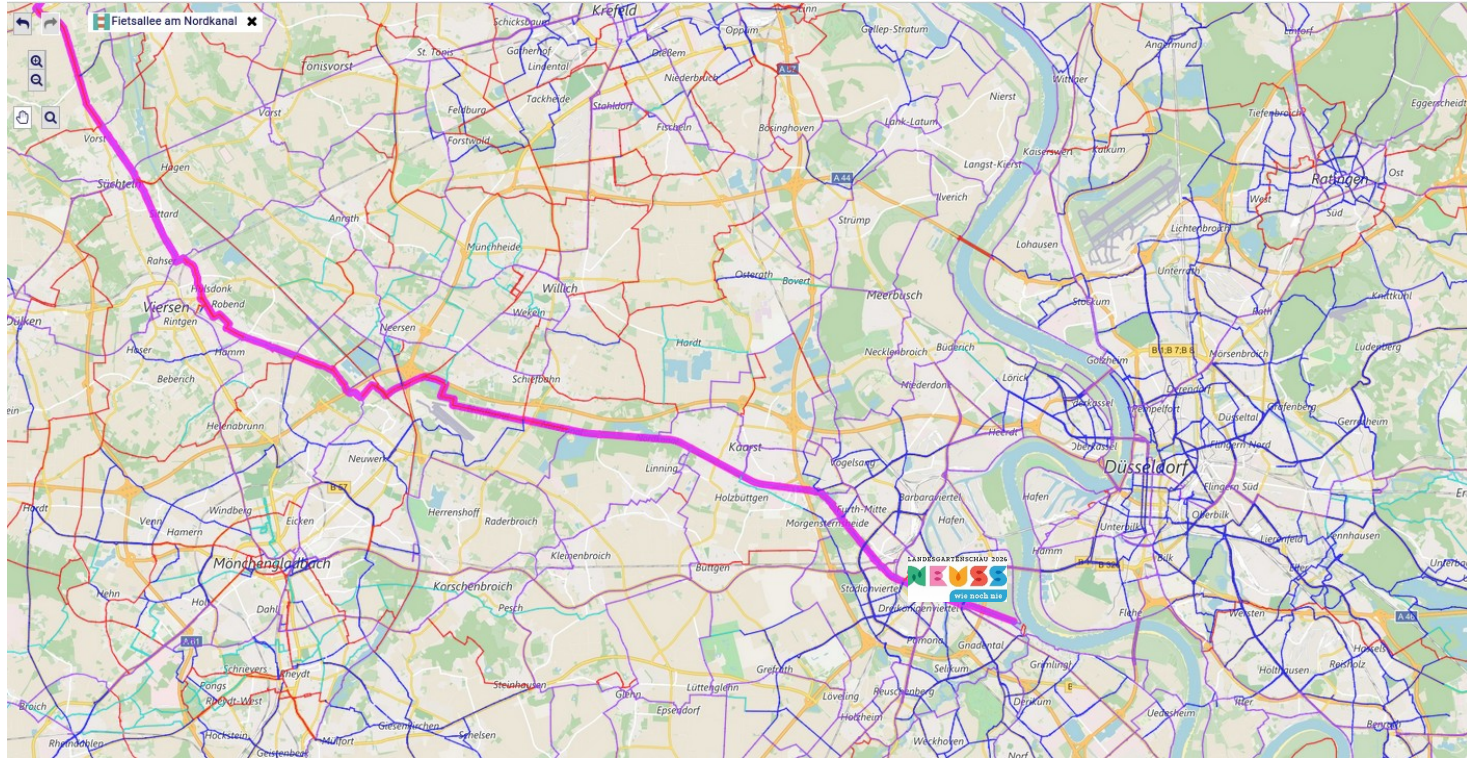
Wo die Erft den Rhein begrüßt – hier ist man fast am Ziel, nur noch wenige Kilometer bis zur Landesgartenschau.

Erftradweg - Bilderreise



Unter Kastanien geht es auf dem Deich durch den Rheinpark zur Landesgartenschau.

Fietsallee am Nordkanal



Fietsallee am Nordkanal - Bilderreise



Anatols Steinkreis in Viersen – der Beuys-Schüler ist omnipräsent in der Region rund um Neuss.

Fietsallee am Nordkanal - Bilderreise



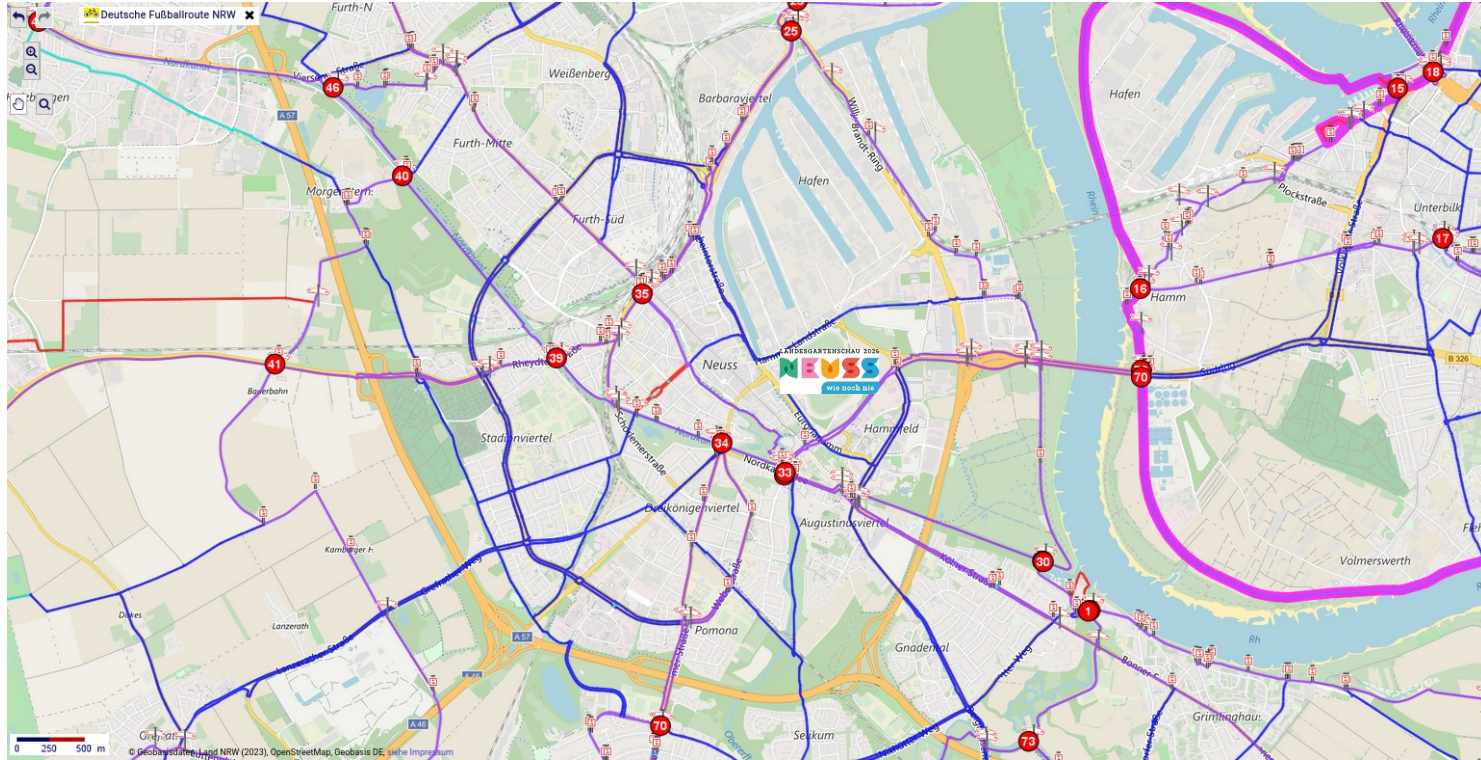
Im Winter starr und majestätisch – der Nordkanal aus napoleonischer Zeit bestimmt den Weg durch die Neusser City.

Fietsallee am Nordkanal - Bilderreise



Immer geradeaus und ganz hinten links zur Landesgartenschau – der Radwanderer auf der Fietsallee ist fast am Ziel.

Knotenpunkte – Radeln nach Zahlen



Knotenpunkte – Radeln nach Zahlen



Wegweiser des Radverkehrsnetzes NRW geleiten uns zum Ziel.

Knotenpunkte – Radeln nach Zahlen



An wichtigen Knotenpunkten gibt es Übersichtskarten.

Am Ziel!



Der erste fertige Kilometer Radschnellweg RS 1 auf Neusser Gebiet umrahmt das Gelände der Landesgartenschau. Von hier aus erreicht man die Eingänge West und Ost mit zahlreichen sicheren Fahrrad-Abstellplätzen.

Exkurs: Spannende Führungen zu Fuß durch geschulte Tourguides



Geschichten, Perspektiven und echte Neusser Kulturlandschaft

Zur Landesgartenschau 2026 erwarten wir zehntausende Gäste in Neuss - und wir möchten ihnen mehr bieten als Blumen:
Geschichten, Perspektiven und echte Neusser Kultur-Landschaft.

Unser Team von geschulten Tourguides führt Besuchende über das Gelände der Landesgartenschau sowie durch die Neusser Innenstadt. Ob Natur, Stadtgeschichte oder Gartendesign - jede Führung wird ein Erlebnis.

<https://www.neuss-marketing.de/landesgartenschau/gruppenfuehrungen/>

Es wird Frühling – besuchen Sie uns!

<https://www.landeshgartenschau-neuss.de/>



Besuchen Sie auch unser ADFC-Special „Mit dem Rad zur LAGA“: <https://neuss.adfc.de/laga>